
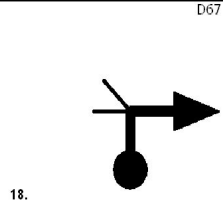
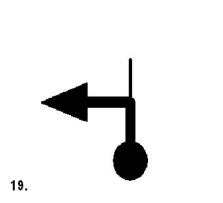
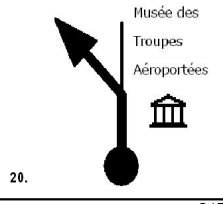
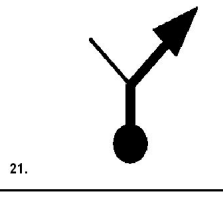
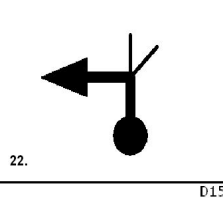
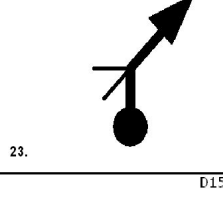
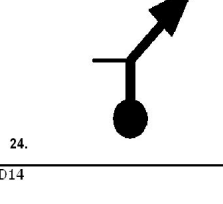
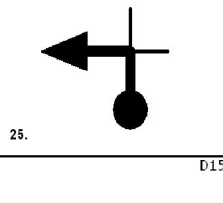
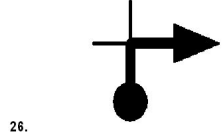
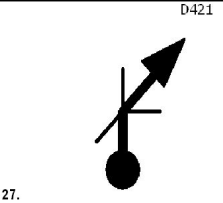
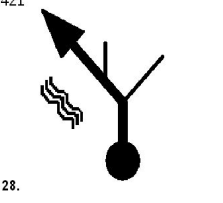
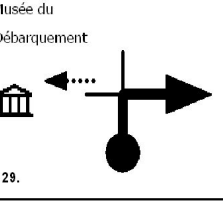
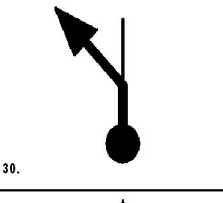
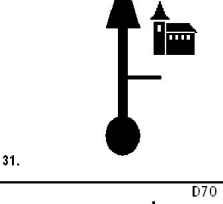
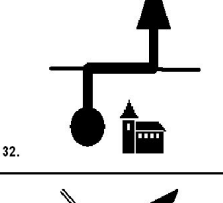
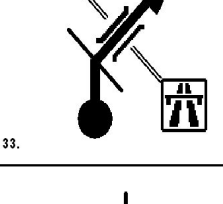
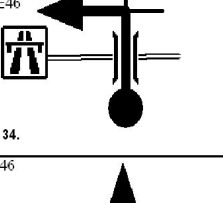
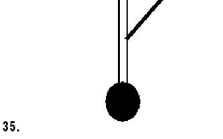



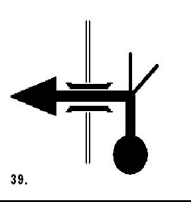



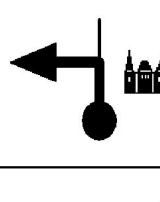




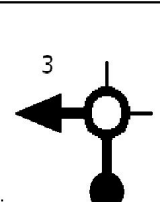
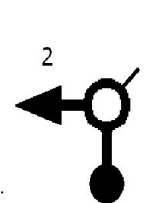
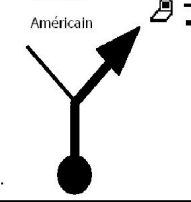
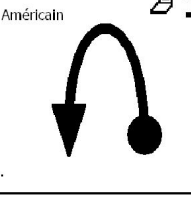
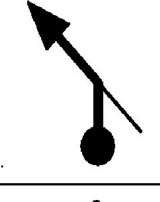
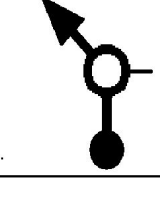
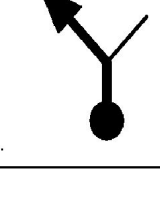

km Tot/Tussen	Beeld	Beschrijving
	 Normandie R2	
0,0 0,0	1.	Barneville-Plage Boulevard Maritime
0,1 0,1	2.	Barneville-Plage Rue Maurice Noguès
2,0 2,1	3.	Barneville-Carteret D903e - Place de l'Eglise
0,9 3,0	4.	Barneville-Carteret D650
0,1 3,1	5.	Barneville-Carteret D650
0,9 4,0	6.	Saint-Jean-de-la-Rivière D650
4,8 8,8	7.	Gennetot Ollonde D903
2,0 10,8	8.	Huanville D15

km Tot/Tussen	Beeld	Beschrijving
10,0 20,8	9.	Saint-Sauveur-le-Vicomte D15 - Rue Raoul Hersan
0,6 21,4	10.	Saint-Sauveur-le-Vicomte D15 - Rue Albert Ferey
0,1 21,5	11.	Saint-Sauveur-le-Vicomte D15 - Rue du Vieux Château
0,1 21,6	12.	Saint-Sauveur-le-Vicomte D2 - Avenue de la Division Leclerc
0,9 22,5	13.	Le Mont D15
5,1 27,6	14.	La Vallée D15
2,6 30,2	15.	Picaerville Rue Pierre Guérout
0,3 30,5	16.	Picaerville D15 - Rue de la Libération
8,6 39,1	17.	Sainte-Mère-Eglise D67 - Rue de Verdun

km Tot/Tussen	Beeld	Beschrijving
0,3 39,4	 18.	Sainte-Mère-Eglise D67 - Rue du Général de Gaulle
0,1 39,5	 19.	Sainte-Mère-Eglise Rue Robert Murphy
0,2 39,7	 20.	Sainte-Mère-Eglise D17 - Rue Eisenhower Musée des Troupes Aéroportées
0,1 39,8	 21.	Sainte-Mère-Eglise D17 - Rue des Clarons
0,4 40,2	 22.	Sainte-Mère-Eglise Rue du Fresne
0,3 40,5	 23.	Sainte-Mère-Eglise D15
1,3 41,8	 24.	Baudienville D15
4,5 46,3	 25.	Ravenoville D14
0,4 46,7	 26.	Ravenoville D15

km Tot/Tussen	Beeld	Beschrijving
2,6 49,3	 27.	Ravenoville-Plage D421
4,1 53,4	 28.	D421
4,4 57,8	 29.	La Madeleine D913
2,4 60,2	 30.	Poupeville D913
3,1 63,3	 31.	Sainte-Marie-du-Mont Place de l'Eglise
0,1 63,4	 32.	Sainte-Marie-du-Mont D70 - Rue du Joly
5,9 69,3	 33.	Saint-Côme-du-Mont D913
0,2 69,5	 34.	Saint-Côme-du-Mont E46
5,0 74,5	 35.	La Fourchette E46 - Route de Caen et de Saint-Lô

km Tot/Tussen	Beeld	Beschrijving
3,7 78,2	 36.	La Sablonnière E46
4,6 82,8	 37.	Hameau Fontaine E46
3,0 85,8	 38.	Osmanville
0,3 86,1	 39.	Osmanville D124
0,2 86,3	 40.	Osmanville D514
6,7 93,0	 41.	Grandcamp-Maisy D514 - Rue Haute Voie
4,5 97,5	 42.	Pointe du Hoc D514
6,8 104,3	 43.	Vierville-sur-Mer D517 - Avenue de Bedford
2,6 106,9	 44.	Les Moulins D517 - Rue de la Libération

km Tot/Tussen	Beeld	Beschrijving
0,3 107,2	 45.	Les Moulins D517 - Rue de la Libération Musée du Mémorial d'Omaha 6 juin 1944
1,0 108,2	 46.	Saint-Laurent-sur-Mer D514 - Rue de Quincangrogne
2,4 110,6	 47.	Colleville-sur-Mer
1,0 111,6	 48.	Colleville-sur-Mer
0,3 111,9	 49.	Les Moulins Cimetière Américain
0,1 112,0	 50.	Colleville-sur-Mer
1,0 113,0	 51.	Colleville-sur-Mer D514
0,2 113,2	 52.	Colleville-sur-Mer D514
0,1 113,3	 53.	Colleville-sur-Mer

km Tot/Tussen	Beeld	Beschrijving
0,1 113,4		Colleville-sur-Mer D514
7,5 120,9		Port-en-Bessin-Huppain Rue de Bayeux
0,6 121,5		Port-en-Bessin-Huppain Rue Michel Lefournier Le Bistrot d'à Côté
0,6 122,1		Port-en-Bessin-Huppain D514 - Avenue du 47ème Commando (159801670)
0,2 122,3		Port-en-Bessin-Huppain D514 - Avenue du 47ème Commando (159801861)
1,4 123,7		Commes D514 (160247673)
8,0 131,7		Tracy-sur-Mer
0,7 132,4		Arromanches-les-Bains D514 - Rue Marie-Rose Thonnard (159795031)
0,4 132,8		Arromanches-les-Bains D514 - Rue d'Instow (160300561)

[illegible]