



km Tot. / Inter.	Image	Description
	Racine Normandie R2	
0,00 0,00	1.	Barneville-Plage Boulevard Maritime
0,07 0,07	2.	Barneville-Plage Rue Maurice Noguès
2,06 2,13	3.	Barneville-Carteret D903e - Place de l'Eglise
0,82 2,95	4.	Barneville-Carteret D650
0,11 3,06	5.	Barneville-Carteret D650
0,95 4,01	6.	Saint-Jean-de-la-Rivière D650
4,78 8,79	7.	Gennetot Ollonde D903
2,04 10,83	8.	Huanville D15




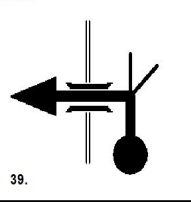



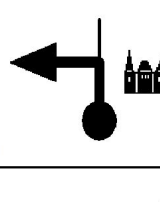

km Tot. / Inter.	Image	Description
9,97 20,80	9.	Saint-Sauveur-le-Vicomte D15 - Rue Raoul Hersan
0,63 21,43	10.	Saint-Sauveur-le-Vicomte D15 - Rue Albert Ferey
0,10 21,53	11.	Saint-Sauveur-le-Vicomte D15 - Rue du Vieux Château
0,10 21,63	12.	Saint-Sauveur-le-Vicomte D2 - Avenue de la Division Leclerc
0,88 22,51	13.	Le Mont D15
5,07 27,58	14.	La Vallée D15
2,61 30,19	15.	Picauville Rue Pierre Guérout
0,35 30,54	16.	Picauville D15 - Rue de la Libération
8,56 39,10	17.	Sainte-Mère-Eglise D67 - Rue de Verdun


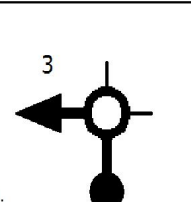
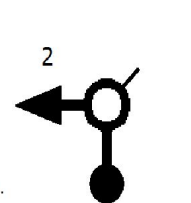
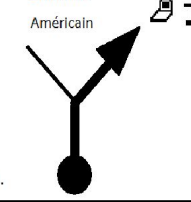
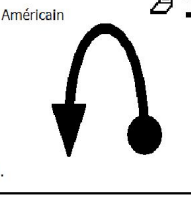
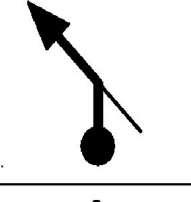
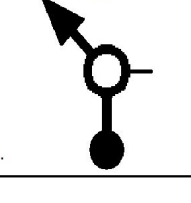
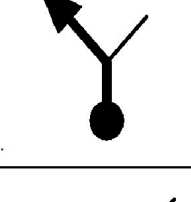



km Tot. / Inter.	Image	Description
0,30 39,40	^{D67} 18.	Sainte-Mère-Eglise D67 - Rue du Général de Gaulle
0,11 39,51	 19.	Sainte-Mère-Eglise Rue Robert Murphy
0,18 39,69	 20.	Sainte-Mère-Eglise D17 - Rue Eisenhower Musée des Troupes Aéroportées
0,09 39,78	 21.	Sainte-Mère-Eglise D17 - Rue des Clarons
0,44 40,22	 22.	Sainte-Mère-Eglise Rue du Fresne
0,32 40,54	 23.	Sainte-Mère-Eglise D15
1,22 41,76	 24.	Baudienville D15
4,54 46,30	 25.	Ravenoville D14
0,35 46,65	 26.	Ravenoville D15

km Tot. / Inter.	Image	Description
2,68 49,33	^{D421} 27.	Ravenoville-Plage D421
4,05 53,38	 28.	D421
4,42 57,80	 29.	La Madeleine D913 Musée du Débarquement
2,39 60,19	 30.	Poupeville D913
3,15 63,34	 31.	Sainte-Marie-du-Mont Place de l'Eglise
0,08 63,42	 32.	Sainte-Marie-du-Mont D70 - Rue du Joly
5,86 69,28	 33.	Saint-Côme-du-Mont D913
0,17 69,45	 34.	Saint-Côme-du-Mont E46
5,01 74,46	 35.	La Fourchette E46 - Route de Caen et de Saint-Lô



km Tot. / Inter.	Image	Description
3,71 78,17	 36.	La Sablonnière E46
4,66 82,83	 37.	Hameau Fontaine E46
3,01 85,84	 38.	Osmanville
0,21 86,05	 39.	Osmanville D124
0,22 86,27	 40.	Osmanville D514
6,76 93,03	 41.	Grandcamp-Maisy D514 - Rue Haute Voie
4,49 97,52	 42.	Pointe du Hoc D514
6,79 104,31	 43.	Vierville-sur-Mer D517 - Avenue de Bedford
2,60 106,91	 44.	Les Moulins D517 - Rue de la Libération

km Tot. / Inter.	Image	Description
0,30 107,21	 45.	Les Moulins D517 - Rue de la Libération Musée du Mémorial d'Omaha 6 Jun. 1944
0,97 108,18	 46.	Saint-Laurent-sur-Mer D514 - Rue de Quincangrogne
2,41 110,59	 47.	Colleville-sur-Mer
1,02 111,61	 48.	Colleville-sur-Mer
0,27 111,88	 49.	Les Moulins Cimetière Américain
0,15 112,03	 50.	Colleville-sur-Mer
0,93 112,96	 51.	Colleville-sur-Mer D514
0,21 113,17	 52.	Colleville-sur-Mer D514
0,09 113,26	 53.	Colleville-sur-Mer

Racine

[illegible]