



km Tot. / Inter.	Image	Description
	Racine	
	Hainaut 1	
0,00	START 1.	Avenue des Hauts Avenue Des Hauts 17
0,50	2.	Rue Beau Site
0,41	3.	Rue Beau Site
1,32	4.	Tombelle
0,30	5.	Tombelle
1,01	6.	Crimont
0,13	7.	N57 - Rue de Renaix
0,21	8.	N57 - Rue de Renaix Rue de Renaix 144

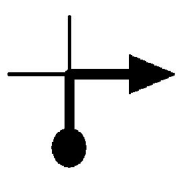
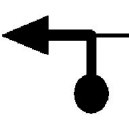
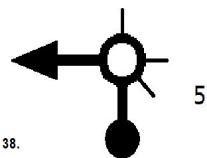

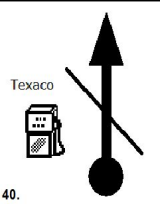



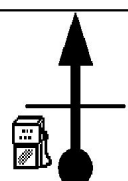
km Tot. / Inter.	Image	Description
2,14	9.	Ellezelles N57 - Place
0,32	10.	Ellezelles Rue de Frasnes
1,46	11.	Grand Monchaut Rue de l'Arbre Saint-Pierre
1,42	12.	Grand Monchaut Rue de l'Arbre Saint-Pierre Grand Monchaut
0,08	13.	Grand Monchaut Grand Monchaut
0,28	14.	Grand Monchaut Gros Chêne
0,39	15.	Grand Monchaut Ronsart
1,86	16.	Lahamaide N529 - Rue de la Folie
0,80	17.	Grand Monchaut N529 - Rue de la Folie


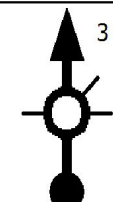
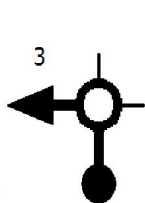
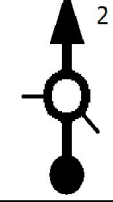
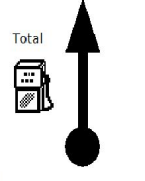
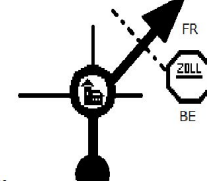

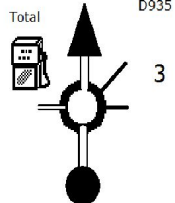
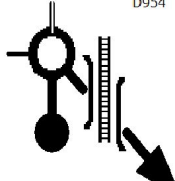


km Tot. / Inter.	Image	Description
0,74 13,37	18.	Grand Monchaut N529 - La Folie
6,23 19,60	19.	Frasnes-lez-Buissenal N529 - Rue Léon Desmottes
2,00 21,60	N60 20.	Hacquegnies N60 - Chaussée de Leuze
1,07 22,67	21.	Hacquegnies N60 - Chaussée de Leuze
4,93 27,60	Texaco 22.	Leuze N7 - Boulevard du Prince Régent
1,26 28,86	23.	Leuze N7 - Boulevard Paul-Henri Spaak
0,34 29,20	24.	Leuze Rue des Fabriques
0,09 29,29	25.	Leuze Rue des Fabriques
0,63 29,92	Rue Erna 3 26.	Leuze Rue des Fabriques Rue Erna 3

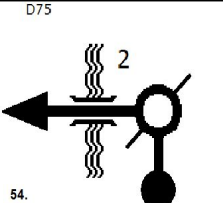
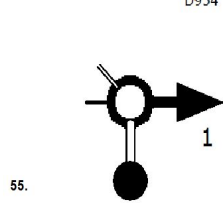
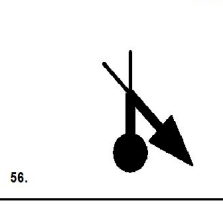
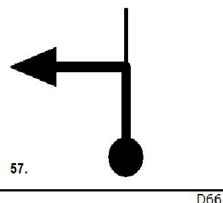
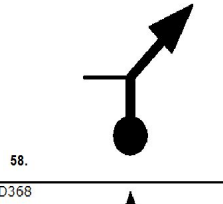
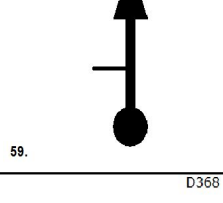
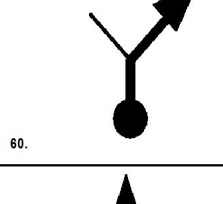
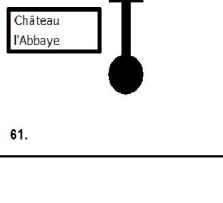
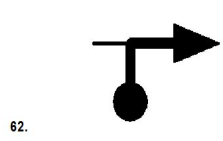
km Tot. / Inter.	Image	Description
0,63 30,55	N7 27.	Leuze N7 - Boulevard Paul-Henri Spaak
1,66 32,21	N7 Texaco 28.	Leuze N7 - Boulevard du Prince Régent
0,67 32,88	N526 29.	Leuze N526 - Chemin du Vieux Pont
1,54 34,42	30.	Leuze N526 - Avenue de la Wallonie
0,92 35,34	N526 31.	Tourpes N526 - Avenue de la Wallonie
1,41 36,75	N537 32.	Tourpes N537 - Rue de la Station
0,14 36,89	33.	Tourpes Rue Basse
0,07 36,96	34.	Tourpes Rue Basse Rue Basse 26
0,30 37,26	Rue Basse & Rue de la Brasserie 35.	Tourpes Rue Basse Rue Basse en Rue de la Brasserie

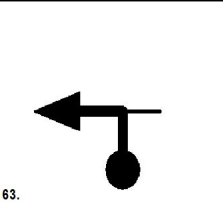
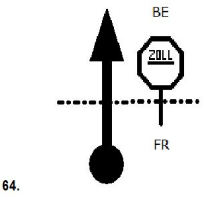
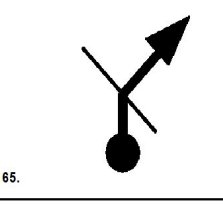
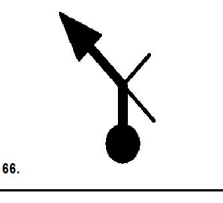
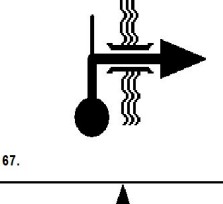
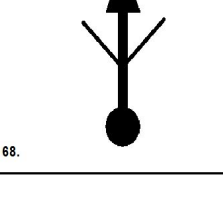
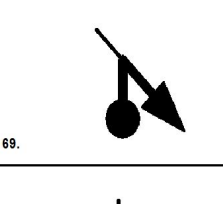
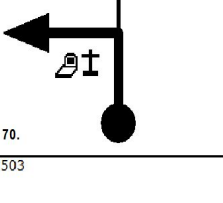



km Tot. / Inter.	Image	Description
0,36 37,62	 36.	Tourpes N537 - Rue de la Station
0,14 37,76	 37.	Tourpes N526 - Rue Royale
1,26 39,02	 38.	Tourpes Chemin Vert
1,40 40,42	 39.	Willaupuis N60 - Chaussée de Péruwelz
3,50 43,92	 40.	Bury N60 - Chaussée de la Barrière
0,50 44,42	 41.	Bury N60 - Chaussée de la Barrière
0,83 45,25	 42.	Bury N60 - Rue Neuve Chaussée
2,04 47,29	 43.	Péruwelz N60 - Rue Neuve Chaussée
0,18 47,47	 44.	Péruwelz N60 - Rue Neuve Chaussée

km Tot. / Inter.	Image	Description
0,33 47,80	 45.	Péruwelz N60 - Rue Pont à la Faulx
0,46 48,26	 46.	Péruwelz N60 - Grand'Place
0,40 48,66	 47.	Péruwelz N60 - Boulevard Léopold III
0,77 49,43	 48.	Péruwelz N60 - Boulevard Léopold III
0,36 49,79	 49.	Péruwelz N60 - Avenue de la Basilique
0,56 50,35	 50.	Péruwelz D935 - Route de Bonsecours
4,66 55,01	 51.	Condé-sur-l'Escaut D935 - Route de Bonsecours
0,46 55,47	 52.	Condé-sur-l'Escaut D935
0,84 56,31	 53.	Condé-sur-l'Escaut D954



km Tot. / Inter.	Image	Description
1,62 57,93		Vieux-Condé D75 - Voie Communale du Sarteau
0,99 58,92		Vieux-Condé D954 - Rue Pierre Delcourt
2,55 61,47		Odomez D66 - Rue Berthelot
0,45 61,92		Odomez D66 - Rue du Docteur Roux
1,98 63,90		Bruille-Saint-Amand D66 - Rue des Ecoles
0,85 64,75		Bruille-Saint-Amand D368 - Route de Château-l'Abbaye
1,68 66,43		Château-l'Abbaye D368 - Grande Rue
0,73 67,16		Château-l'Abbaye D368 - Grande Rue
2,17 69,33		Mortagne-du-Nord D102 - Rue du Fort




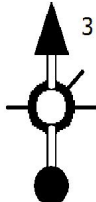
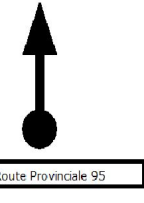

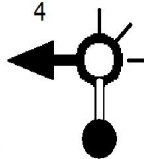
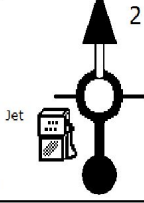
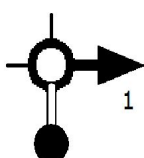
km Tot. / Inter.	Image	Description
0,64 69,97		Mortagne-du-Nord Rue Jules Pamelard
0,46 70,43		Mortagne-du-Nord Rue du Village
1,75 72,18		Laplaigne Rue des Quatre Martyrs
2,03 74,21		Laplaigne Rue Sart Colin
2,17 76,38		Péronnes-lez-Antoing Avenue du Lac
1,31 77,69		Péronnes-lez-Antoing Rue du Centre
0,63 78,32		Péronnes-lez-Antoing Rue de la Grande Campagne
0,18 78,50		Péronnes-lez-Antoing Chemin de Saint-Druon
0,81 79,31		Péronnes-lez-Antoing N503 - Chemin de Saint-Druon


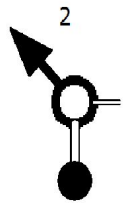

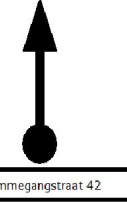

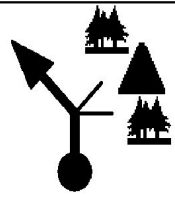
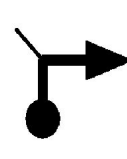
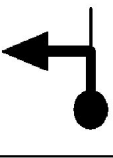



km Tot. / Inter.	Image	Description
1,36 80,67	72.	Antoing Rue de Condé
0,18 80,85	73.	Antoing Grand'Rue Rue de Condé 12
0,42 81,27	74.	Antoing Rue des Ponts
0,31 81,58	75.	Antoing N502 - Rue de France
1,35 82,93	76.	Calonne N502 - Rue de l'Yser
0,14 83,07	77.	Calonne N502 - Rue de l'Yser
0,26 83,33	78.	Calonne N502 - Rue de l'Yser Rue de L'Yser 8
3,23 86,56	79.	Tournai R52 - Boulevard du Roi Albert
0,31 86,87	80.	Tournai Rue Sainte-Catherine

km Tot. / Inter.	Image	Description
0,12 86,99	81.	Tournai Rue Sainte-Catherine
0,51 87,50	82.	Tournai Rue de la Tête d'Or
0,26 87,76	83.	Tournai Grand'Place
0,16 87,92	84.	Tournai Grand'Place
0,07 87,99	85.	Tournai Grand'Place
0,14 88,13	86.	Tournai Grand'Place Grand Place 14
0,21 88,34	87.	Tournai Rue de la Wallonie
0,30 88,64	88.	Tournai Rue des Puits l'Eau
0,31 88,95	89.	Tournai Rue Duquesnoy



km Tot. / Inter.	Image	Description
0,58 89,53	N48  90.	Tournai N48 - Rue des Volontaires
0,46 89,99	 91.	Tournai N48 - Chaussée de Renaix
0,54 90,53	N48  92.	Tournai N48 - Chaussée de Renaix
1,28 91,81	N48  93.	Rumillies N48 - Chaussée de Renaix
12,12 103,93	 94.	Anseroeul N48 - Route Provinciale Route Provinciale 95
5,95 109,88	 95.	Klijpe N48 - Doorniksesteenweg
0,86 110,74	N60b  96.	Renaix N60b - Chaussée de Leuze
0,52 111,26	N60b  97.	Renaix N60b - Avenue César Snoeck
0,55 111,81	N36  98.	Renaix N36 - Rue du Soleil

km Tot. / Inter.	Image	Description
0,55 112,36	 99.	Ronse N36 - Zonnestraat
0,22 112,58	N60b  100.	Renaix N60b - Rue de la Croix
1,90 114,48	N425  101.	Klijpe N425 - Rue de l'Ommegang
0,66 115,14	 102.	Ronse N425 - Ommegangstraat Ommegangstraat 42
3,22 118,36	 103.	Kerkem Drève de la Gendarmerie
0,80 119,16	 104.	Boekzitting
0,23 119,39	 105.	Kanarieberg
1,19 120,58	 106.	Ruddersveld
0,12 120,70	Ruddersveld 5  107.	Ruddersveld Ruddersveld 5



km Tot. / Inter.	Image	Description
0,13 120,83	108.	Kanarieberg
0,23 121,06	109.	Beaufoux
0,79 121,85	110.	Rue des Vierges
0,21 122,06	111.	Beaufaux
0,12 122,18	112.	Beaufaux
0,55 122,73	113.	Cinquant
1,26 123,99	114.	Maclinoire
1,13 125,12	115.	Tombelle
0,09 125,21	116.	Tombelle

km Tot. / Inter.	Image	Description
1,49 126,70	117.	Rue Beau Site
0,42 127,12	118.	Avenue des Hauts
0,48 127,60	119.	Avenue des Hauts