



km Tot. / Inter.	Image	Description
	Racine	
	Eifel 1 R1	
0,00	START Zur Post 1.	Klotten Zur Post
0,10	2.	Klotten B49 - Moselstraße
3,41	3.	Cochem B49 - Moselstraße
0,17	4.	Cochem B49 - Moselstraße
0,22	5.	Cochem Ravenstraße
0,27	6.	Cochem L98 - Brückenstraße
5,78	7.	Fahrendeierhof L98
1,41	8.	Landkern L98 - Hauptstraße

km Tot. / Inter.	Image	Description
3,94	9.	Kaisersesch L98
0,24	10.	Kaisersesch L98
1,06	11.	Kaisersesch
0,20	12.	Kaisersesch L52
0,77	13.	Kaisersesch L52
10,13	14.	Gering
0,16	15.	Bernardshof
0,29	16.	Bernardshof B262
3,62	17.	Bernardshof L82



km Tot. / Inter.	Image	Description
0,21 31,98	18.	Bernardshof L82 - Polcher Straße
0,26 32,24	19.	Mayen L82 - Polcher Straße
0,58 32,82	20.	Mayen L82 - Polcher Straße
0,54 33,36	21.	Mayen L82 - Boemundring
0,42 33,78	22.	Mayen L82 - Boemundring
0,11 33,89	23.	Mayen L82 - Habsburging
0,41 34,30	24.	Mayen L83 - Wittbende
0,21 34,51	25.	Mayen L83 - Bürresheimer Straße
3,93 38,44	26.	Bürresheim


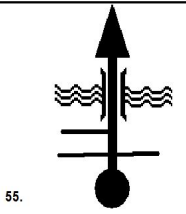
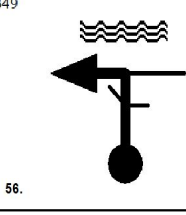
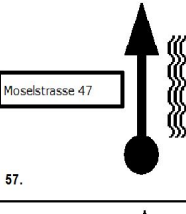
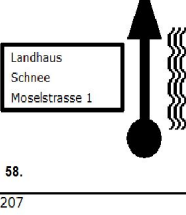
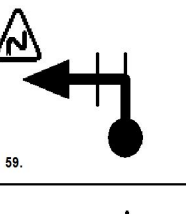

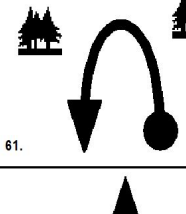
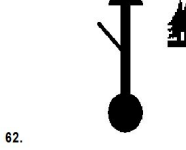
km Tot. / Inter.	Image	Description
0,04 38,48	27.	Bürresheim Schloss Bürresheim
0,05 38,53	28.	Bürresheim L83 - Bürresheimer Straße
2,41 40,94	29.	Roderhöfe K20
1,64 42,58	30.	Ettringen L82
1,81 44,39	31.	Roderhöfe L82
1,78 46,17	32.	Bell L82 - Wehrer Straße
0,67 46,84	33.	Bell K56
1,91 48,75	34.	Maria Laach
0,17 48,92	35.	

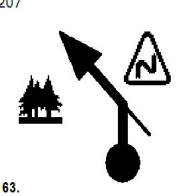
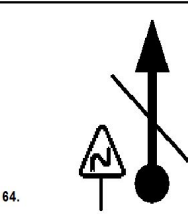
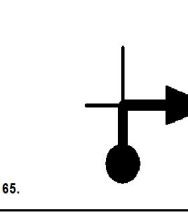
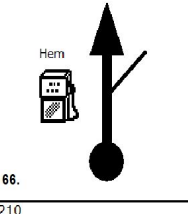
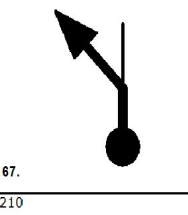
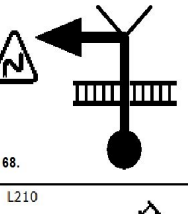
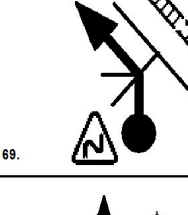
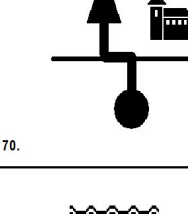
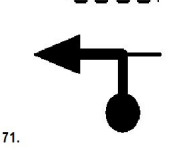


km Tot. / Inter.	Image	Description
0,06 48,98		Maria Laach
0,06 49,04		Maria Laach L113 - Maria Laach
3,33 52,37		Wassenach L116
1,13 53,50		Wassenach L116
3,34 56,84		Nickenich L119 - Hauptstraße
1,16 58,00		Nickenich L119
1,94 59,94		Kruft B256 - Bundesstraße
0,17 60,11		Kruft B256 - Bundesstraße
0,43 60,54		Kruft K52 - Große Gasse

km Tot. / Inter.	Image	Description
1,50 62,04		Kruft K52
4,52 66,56		Ochtendung K94 - Oberpfortstraße
1,76 68,32		Waldorferhof L117
1,03 69,35		Sürzerhof L117
0,11 69,46		Sürzerhof L117
3,99 73,45		Kobern Mühlental
0,10 73,55		Kobern L117 - Mühlental
0,29 73,84		Kobern L117 - Kastorbachstraße
0,16 74,00		Kobern K70 - Bahnhofstraße



km Tot. / Inter.	Image	Description
1,33 75,33		Kobern Im Vogelsang
0,20 75,53		Kobern K70 - Moselgoldbrücke
0,44 75,97		Gondorf B49 - Moselstraße
0,67 76,64		Niederfell B49 - Moselstraße Moselstrasse 47
4,98 81,62		Alken B49 - Moselstraße Landhaus Schnee Moselstrasse 1
0,84 82,46		Löf L207
1,06 83,52		Alken Burg Thurant
0,52 84,04		Alken Burg Thurant
0,26 84,30		Alken

km Tot. / Inter.	Image	Description
0,32 84,62		Alken L207
4,82 89,44		Bauhof L207
2,17 91,61		Pfaffenheck Hunsrückhöhenstraße
3,54 95,15		Buchholz B327 - Hunsrückhöhenstraße
3,06 98,21		Kratzenburg L210
0,30 98,51		Mermicherhof L210
7,08 105,59		Boppard L210 - Simmerner Straße
0,28 105,87		Boppard Karmeliterstraße
0,14 106,01		Boppard Rheinallee



km Tot. / Inter.	Image	Description
0,15 106,16	72.	Boppard Bahnhofstraße
0,13 106,29	73.	Boppard Heerstraße
0,17 106,46	74.	Boppard B9
14,07 120,53	75.	Sankt Goar K100 - Heerstraße
0,11 120,64	76.	Sankt Goar K100 - Schloßberg
0,63 121,27	77.	Sankt Goar Gut Rheinfels
0,10 121,37	78.	Sankt Goar Gut Rheinfels Romantik Hotel Schloss Rheinfels
0,11 121,48	79.	Sankt Goar K100
0,72 122,20	80.	Biebrnheim K100 - Pfalzfelder Straße

km Tot. / Inter.	Image	Description
9,28 131,48	81.	Nenzhäuserhof K100
1,42 132,90	82.	Pfalzfeld L215
2,72 135,62	83.	Niedert L215
1,34 136,96	84.	Bickenbach L215 - In der Huhl
0,97 137,93	85.	Schnellbach L215 - Hauptstraße
2,71 140,64	86.	Frankweiler L215 - Rhein-Mosel-Straße
0,10 140,74	87.	Frankweiler L215 - Rhein-Mosel-Straße
2,49 143,23	88.	Beltheim L215 - Hauptstraße
2,11 145,34	89.	Mannebach L215 - Sankt-Martin-Straße



km Tot. / Inter.	Image	Description
1,28 146,62	90.	Korweiler Dorfstraße
0,12 146,74	91.	Korweiler L108
2,51 149,25	92.	Zilshausen L108 - Hauptstraße
4,51 153,76	93.	Lieg L108 - Hauptstraße
0,18 153,94	94.	Lieg L108 - Hauptstraße
6,34 160,28	95.	Treis-Karden L108
1,91 162,19	96.	Treis-Karden Welsbachstraße
0,14 162,33	97.	Treis-Karden Moselallee
0,42 162,75	98.	Treis-Karden L108 - Kirchberger Straße

km Tot. / Inter.	Image	Description
0,44 163,19	99.	Treis-Karden L202
8,57 171,76	100.	Maria Engelport L202
0,12 171,88	101.	Maria Engelport L202 - Wohnplatz Pulgersmühle
6,19 178,07	102.	Mittelstrimmig K43 - Museumstraße
1,68 179,75	103.	Liesenich L200 - Hauptstraße Möselhohe Hotel
5,11 184,86	104.	Beilstein K42
3,67 188,53	105.	Beilstein L98 - Moselstraße
2,29 190,82	106.	Bruttig-Fankel L98 - Am Moselufer
1,01 191,83	107.	Bruttig-Fankel L98 - Am Moselufer

km Tot. / Inter.	Image	Description
